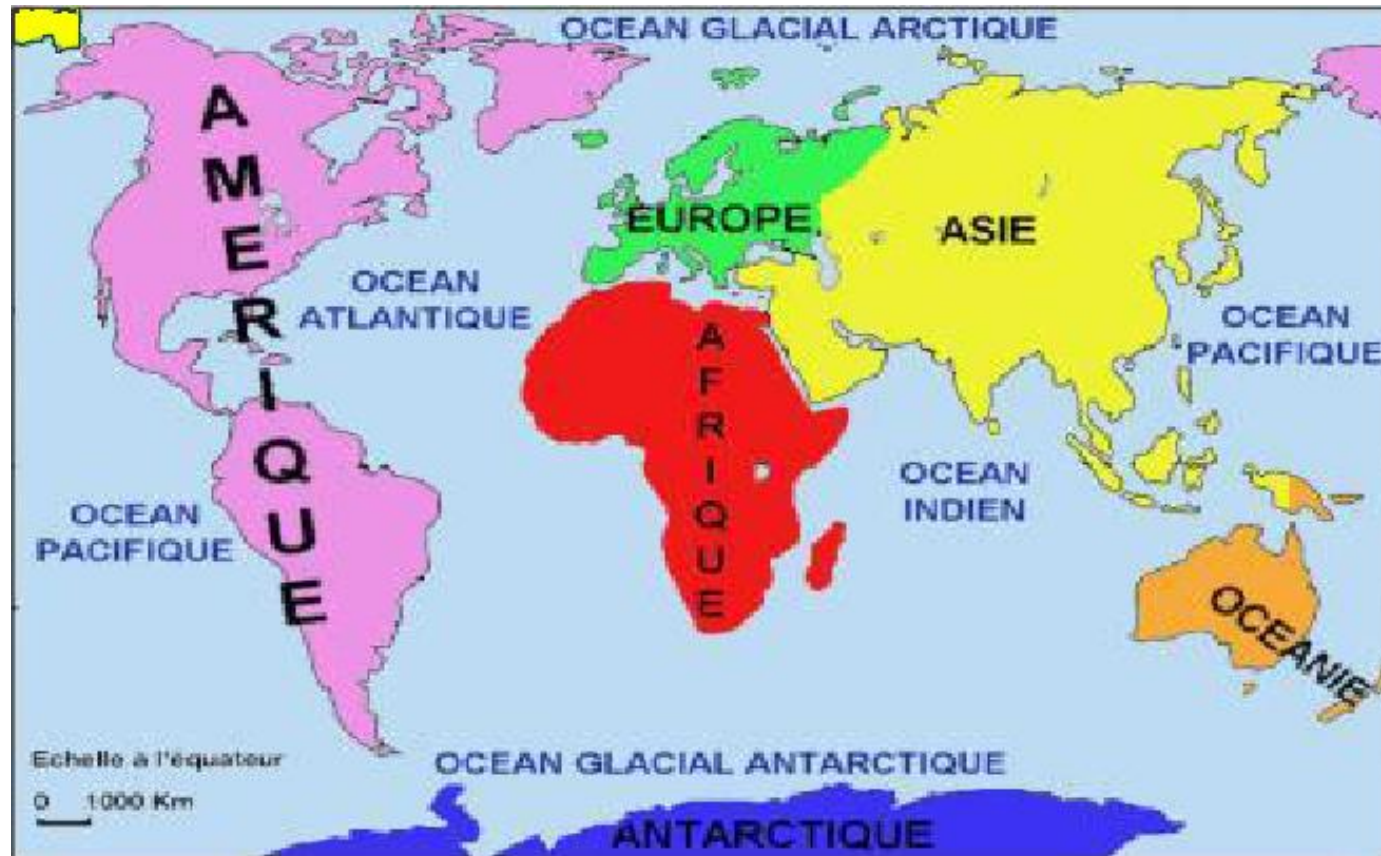
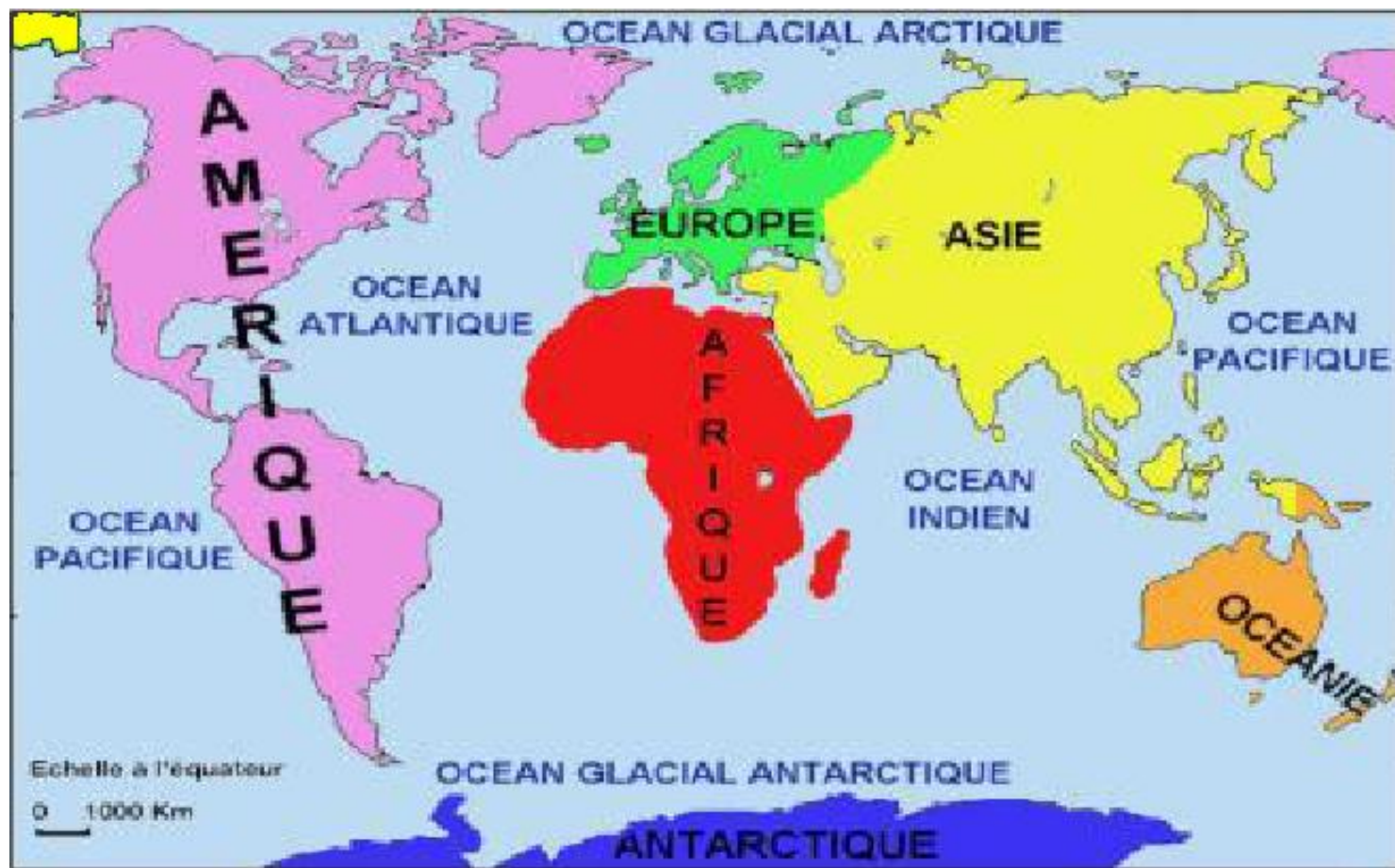


Qu'y a t-il sur la Terre?

Tu vas découvrir les continents et les
océans de notre planète

Nomme tous les océans que tu vois sur ce planisphère.
Combien y en -a-t-il?





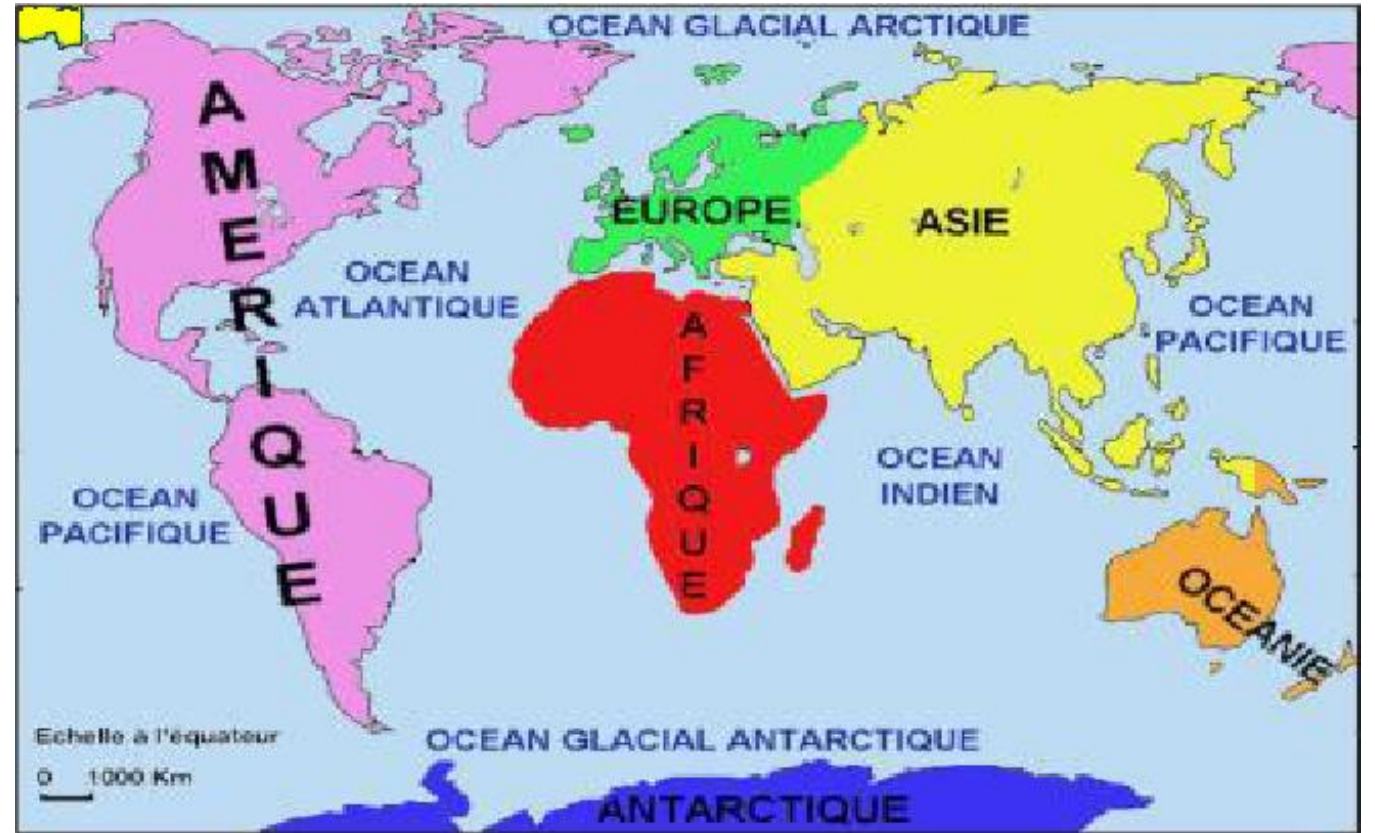
Quel est l'océan le plus proche de chez toi?

L'océan glacial Arctique

- Décris la photographie, puis montre sur la carte où se trouve cet océan.
- Indique s'il se trouve au nord, au sud, à l'est ou à l'ouest du planisphère.
- Tous les océans ressemblent-ils à celui-ci?



Quels sont
les
continents?



La forêt
amazonnienne
au Brésil
(Amérique du
Sud)



Le désert du Sahara en Algérie (Afrique)



Les rizières
du Vietnam
(Asie)



—

L'Outback australien (Océanie)



Les montagnes du Tyrol
en Autriche
(Europe)



—

La terre de Victoria (Antarctique)



Quelles sont en observant les photos les continents chauds et les continents froids?
Trouve à quelle photographie correspond sur le planisphère.

